
La Ciotat - Massiv des Cap Canaille & Die Felsbuchten



La Ciotat – Massiv des Cap Canaille & Die Felsbuchten



OFFICE de TOURISME de LA CIOTAT CATEGORIE I CERTIFIE QUALITE
TOURISME

Boulevard Anatole France 13600 LA CIOTAT – Tél 04 42 08 61 32

www.laciotat.info

Ganzjährig geöffnet

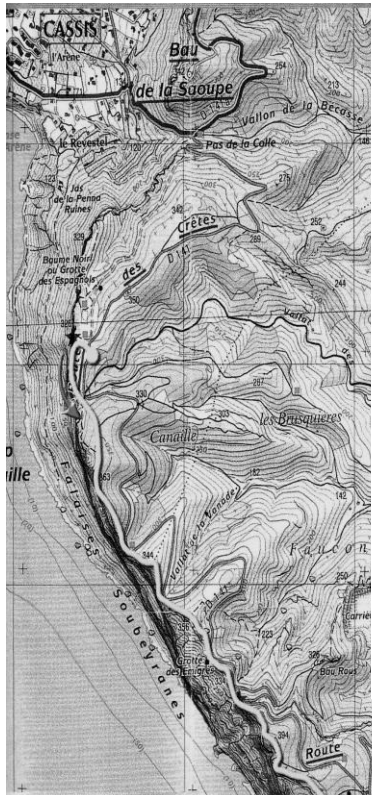
Winter : von Montag bis Samstag von 9H00-12H00 und 14H00-18H00

Sommer : Montag bis Samstag: 9h00-20h00

Sonntag und Feiertag: 10h00-13h00

Die KLIPPEN des CAP CANAILLE

Genießen Sie eine andere Sicht auf Ihren Urlaub,
hoch oben auf dem Massiv Cap Canaille



Auf der Wanderung entlang der Klippe breitet sich das Mittelmeer bis zum Horizont hin aus; Schwindel erregende Felswände trotzten den Stürmen des Meeres und die drei Hügel von La Ciotat („Trois Secs“ genannt) markieren die Grenze zu La Ciotat.

Wie ein Wachposten späht der Felsen des „Bec de l'Aigle“ (Schnabel des Adlers) herab.

Mit Aussichtspunkten versehen steigt die berühmte Panoramastraße „Route des Crêtes“ an, schlängelt sich durch die Landschaft, flirtet mit dem Meer und wird vom Wind aufgewirbelt.

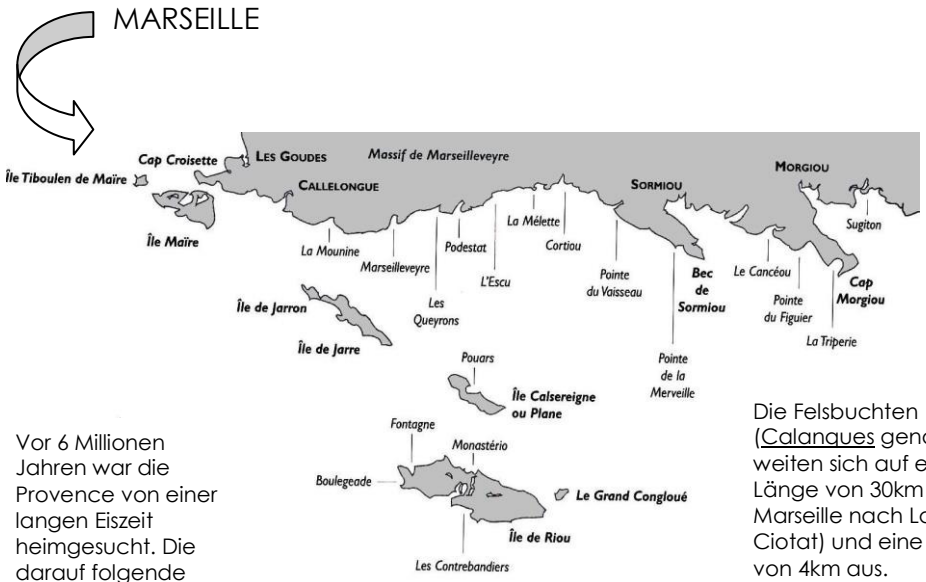
La Ciotat, welches im 4. Jahrhundert v. Chr. von Einwohnern aus Marseille erbaut wurde, unterhielt einen wichtigen Handel mit dem Morgenland. Die still stehenden Kräne zeichnen sich als stolze Silhouetten ab, hin und wieder gleitet ein Schiff in die Fluten.

Hin und Zurück (+Erweiterung)
 Dauer: 2:30h (+2h)
 Länge: 8km (+3km)
 Höhenunterschied: 180m (+50m)
 Niveau: Leicht



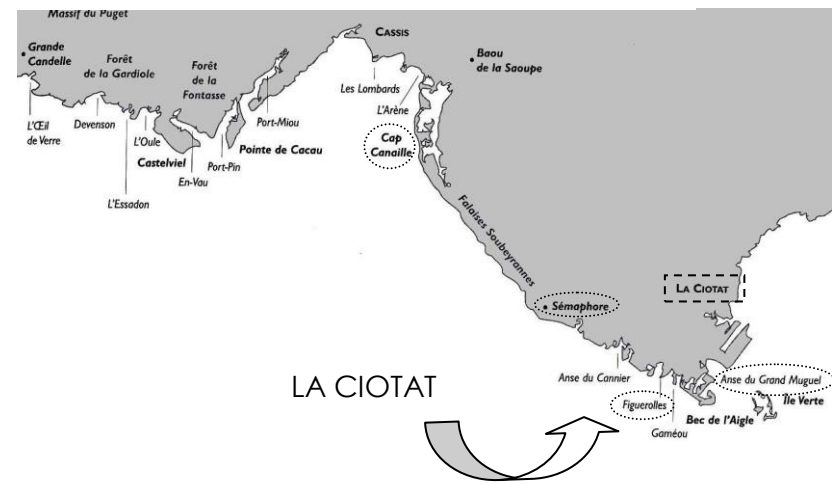
© IGN Paris 2004 - Extraits fichier I.G.N. SCAN 25
 Reproduction interdite - N° 30.4058

Die FELSBUCHTEN zwischen MARSEILLE und LA CIOTAT



Vor 6 Millionen Jahren war die Provence von einer langen Eiszeit heimgesucht. Die darauf folgende Erwärmung brachte wichtige Veränderungen an der Mittelmeerküste mit sich. Dank dieser klimatischen Veränderungen haben sich die Felsbuchten und zahlreichen Grotten gebildet, die die Einzigartigkeit und Schönheit dieses Ortes ausmachen.

Die Felsbuchten (Calanques genannt) weiten sich auf eine Länge von 30km (von Marseille nach La Ciotat) und eine Breite von 4km aus.



Verschiedene Küstenbilder prägen die Felsbuchten: die Buchten von Marseille und Cassis sind in festen Kalkstein eingebettet, die von La Ciotat bestehen aus einem braunen Gestein Konglomerat. Man kann sie aufgrund ihrer Formen mit bretonischen Flüssen oder Fjorden vergleichen.

Außerdem bietet das Massiv eine Vielzahl an Radwegen, sowie einfachen und sportlichen Wanderwegen.